



Stadtgemeinde Radstadt

5550 Radstadt, Stadtplatz 17

Telefon: 06452/4292-0
E-Mail: info@radstadt.at
UID Nr: ATU37452706

Allg. Verwaltung
Christina Präauer
06452/4292-14
praeauer@radstadt.at

Zahl: 234/2021

Unser Zeichen: Pew/Prä

Datum: 08.11.2021

Betreff: Änderung der Verordnung vom 11.09.2014, Zahl 335/2014 – Erlassung einer Kurzparkzone im Ortskern von Radstadt;
Verordnung von Verkehrsmaßnahmen gemäß §§ 94d, 25 und 43 der Straßenverkehrsordnung 1960 i.d.g.F.



Verordnung

- 1.) Durch den Bürgermeister der Stadtgemeinde Radstadt wird gemäß § 94d in Verbindung mit § 25 und § 43 der Straßenverkehrsordnung 1960 i.d.g. F., im Ortskern von Radstadt, innerhalb nachstehender Bereiche (Bodenmarkierungen), eine Kurzparkzone verordnet:
 - Salzburger Straße, ca. 49,20 m nach dem Kreuzungsbereich Salzburger Straße/Stratterweg (in Richtung Osten) sowie
 - Moosbühel, ca. 12 m unterhalb des Schutzweges (in Richtung Eisenbahnkreuzung) sowie
 - Schulstraße, ca. 5 m südlich der Schrankenanlage im Schulbereich sowie
 - Loretostraße, im Bereich der Loretostraße bis zum Brückenanschluss über die B320. Dies beinhaltet den nördlichen Teichparkplatz sowie den östlichen Parkplatz entlang des Objektes Haspingerstraße 1. (NICHT beinhaltet: Parkplatz P1 Stadtteich, auf Gst.Nr. 191/2, KG Radstadt),
 - Ernest-Thun-Gasse, beim Objekt Ernest-Thun-Gasse 14, direkt bei der nördlichen Stadtmauer sowie
 - Fischerbühel, unmittelbar nach dem Objekt Fischerbühel 1 in Richtung Norden sowie ca. 7,5 m nach dem Objekt Fischerbühel 1 in Richtung Osten sowie
 - Judenbühel, auf Höhe des Objektes Judenbühel 5 in Richtung Osten
- 2.) Das Parken wird werktags, von Montag bis Freitag, im Zeitraum von 08:00 Uhr bis 12:00 Uhr und von 14:00 bis 18:00 Uhr sowie am Samstag von 08:00 bis 12:00 Uhr, mit einer Parkdauer von 90 Minuten, beschränkt.

08.11.2021

- 3.) Die Kundmachung erfolgt durch das Verkehrszeichen „Kurzparkzone“ gemäß § 52 lit. a Ziffer 13d der Straßenverkehrsordnung 1960 i.d.g.F. Weiters ist der Geltungsbereich mit Bodenmarkierungen in blauer Farbe zu kennzeichnen.
- 4.) Beim Abstellen eines mehrspurigen Fahrzeuges in der Kurzparkzone hat der Lenker gemäß § 25 Absatz 3 der Straßenverkehrsordnung 1960 i.d.g.F. das zur Überwachung der Kurzparkdauer bestimmte Hilfsmittel (Parkscheibe) bestimmungsgemäß zu handhaben.
- 5.) Die exakte Lage der Kurzparkzone ergibt sich aus dem Lageplan des Bauamtes der Stadtgemeinde Radstadt vom 08.11.2021, welcher einen integrierten Bestandteil dieser Verordnung bildet.
- 6.) Die Kundmachung dieser Verordnung hat durch die Aufstellung der angeführten Verkehrszeichen bzw. Aufbringung der Bodenmarkierungen zu erfolgen. Diese Verordnung tritt mit der Aufstellung der Straßenverkehrszeichen in Kraft und mit deren Entfernung wieder außer Kraft.
- 7.) Die Verordnung vom 11.09.2014, Zahl: 335/2014 wird aufgehoben.

Der Bürgermeister



(Ing. Christian Pewny)

Ergeht an:

Polizeiinspektion Radstadt, Stadtplatz 1, 5550 Radstadt, per Mail
Bezirkshauptmannschaft St. Johann/Pongau, Hauptstraße 1, 5600 St. Johann/Pongau, per Mail
Amt der Salzburger Landesregierung, Referat 6/09, Michael-Pacher-Straße 36, 5020 Salzburg, per Mail
Einsatzkräfte, per mail
Bauhof Radstadt, Bauhofstraße 16, 5550 Radstadt, per Mail
Bauamt im Hause, per Mail
Amtstafel

An der Amtstafel Radstadt

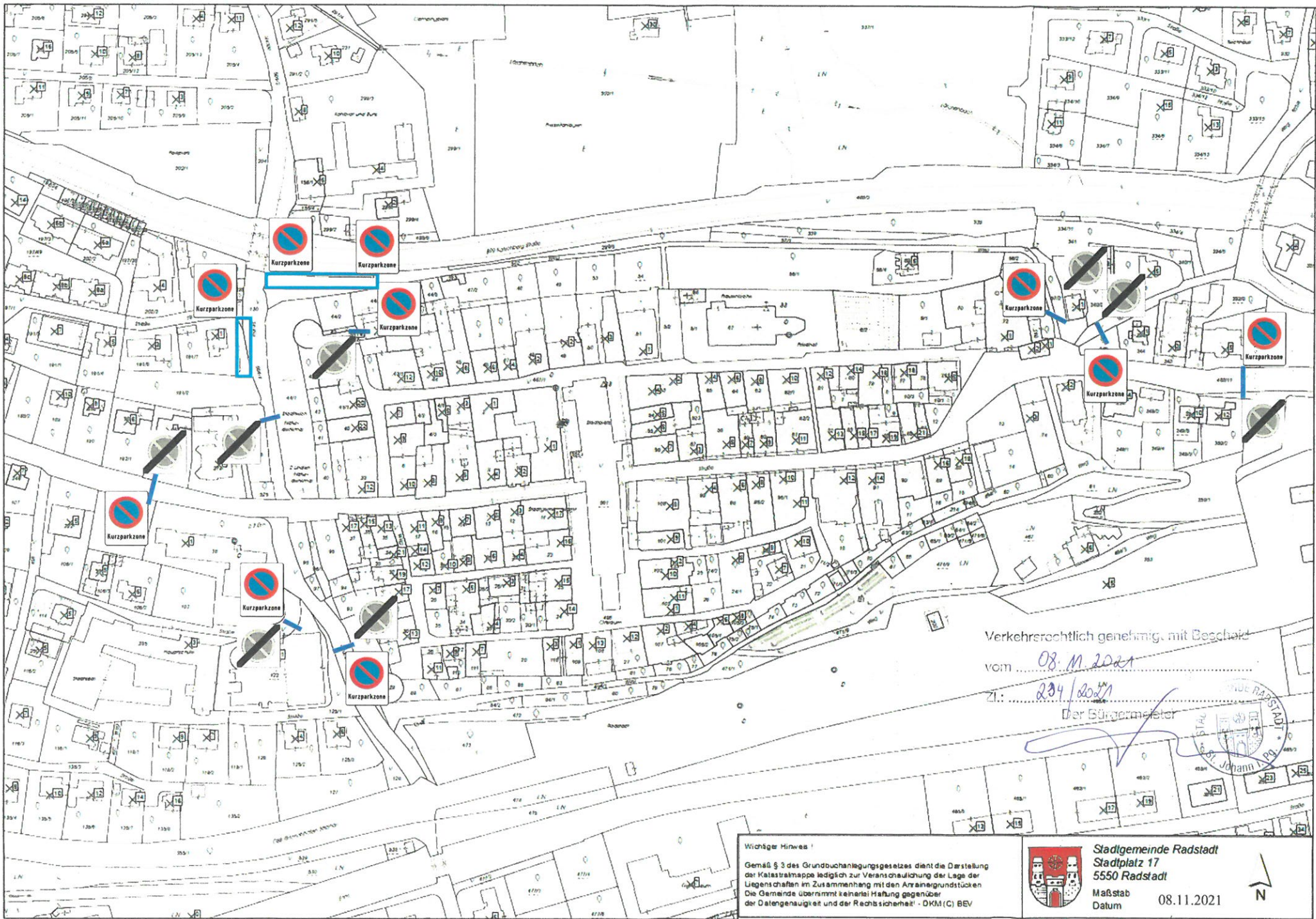
angeschlagen vom 01. 11. 2021

bis 24. 11. 2021

Für den Bürgermeister:

is. Pöbauer






Verkehrrechtlich genehmigt, mit Bescheid
 vom 08.11.2021
 Zl.: R34/2021

Der Bürgermeister

Wichtiger Hinweis!
 Gemäß § 3 des Grundbuchanlegungsgesetzes dient die Darstellung der Katastralmappe lediglich zur Veranschaulichung der Lage der Liegenschaften im Zusammenhang mit den Antragsgrundstücken. Die Gemeinde übernimmt keinerlei Haftung gegenüber der Datengenauigkeit und der Rechtsicherheit! - DKM (C) BEV

 **Stadtgemeinde Radstadt**
 Stadtplatz 17
 5550 Radstadt
 Maßstab
 Datum 08.11.2021

